

Défilé de vélos à Hofstade

BIKE FOR
BRUSSELS

 60km  4h  360m

 **Point de départ : Basilique de Koekelberg**

La soupe à l'oignon, le carnaval et le vlogueur Bockie De Repper. Ces trois indices devraient vous révéler immédiatement la destination de notre itinéraire cycliste !

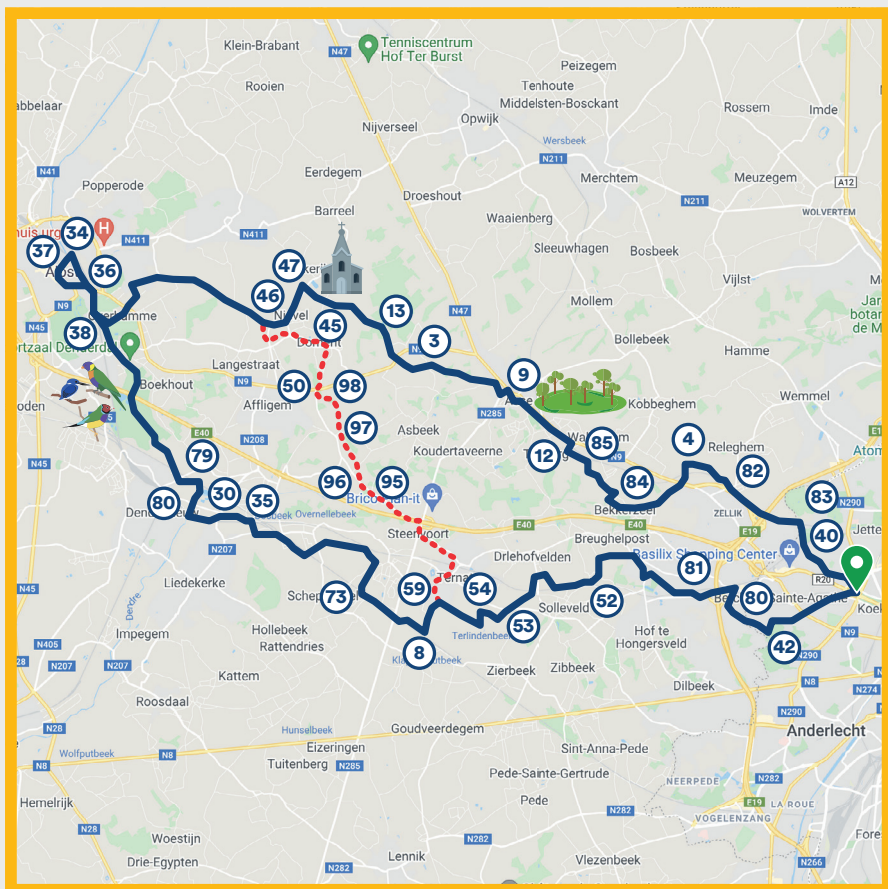
Avez-vous déjà songé à partir à la découverte des gens incroyables qui vivent au bord de la Dendre !

En chemin, vous découvrirez le Waalborreparc et le Hopduvel surplombant la place de Asse. Sur votre deux-roues, pénétrez dans la ville d'Alost en passant par la région de Faluintjes, où vous pourrez observer à Meldert les champs de houblon qui ont récemment refait leur apparition. À partir d'Alost, suivez ensuite le magnifique chemin de halage le long de la Dendre jusqu'à Denderleeuw, pour rejoindre Bruxelles via les chemins légèrement vallonnés situés sur le nord du Pajotteland.

Bon amusement à Alost !



Découvrez les points d'intérêts & téléchargez la route ici



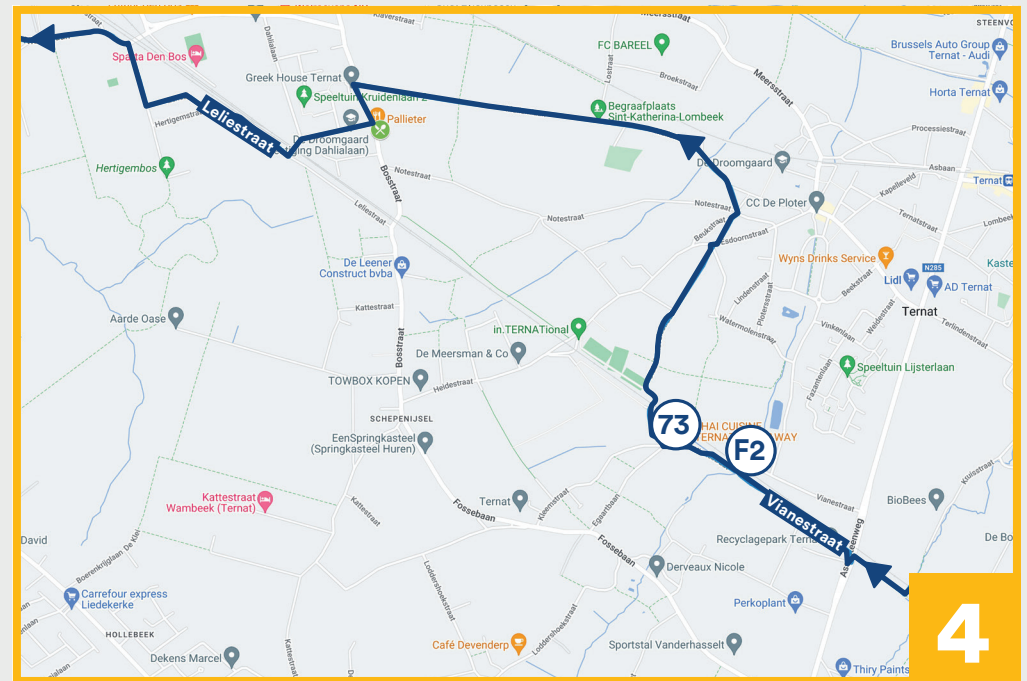
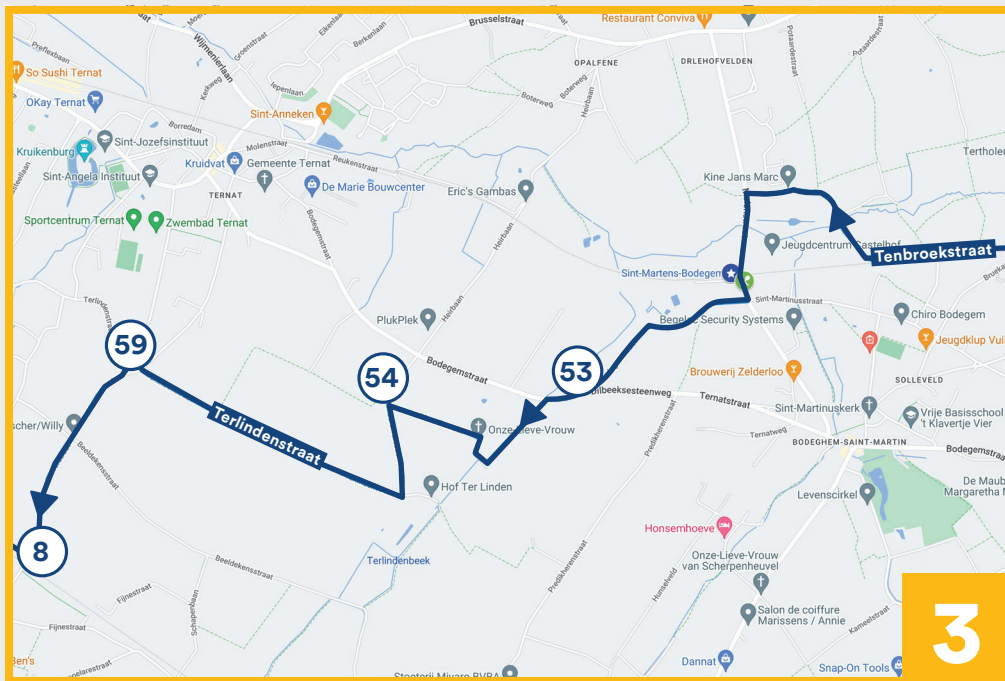
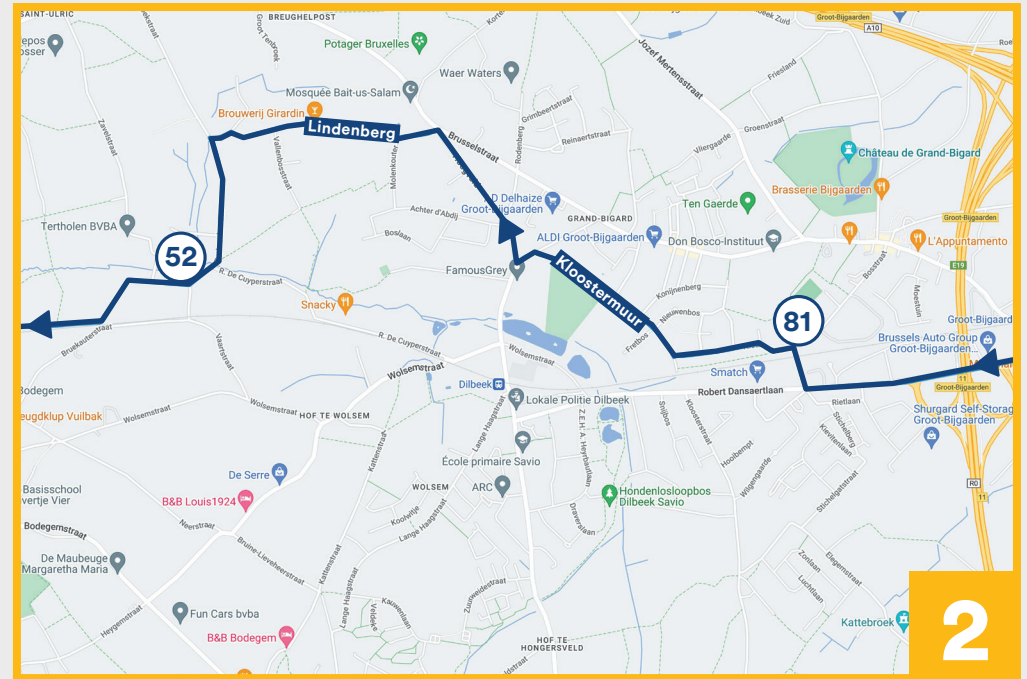
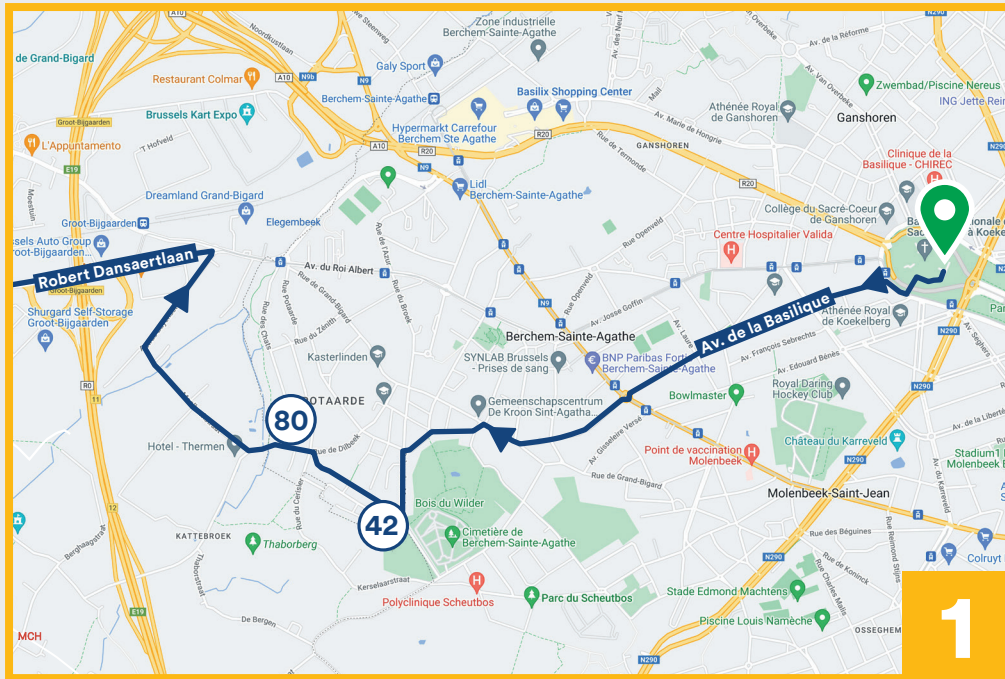
Cette route utilise des points-nœuds.

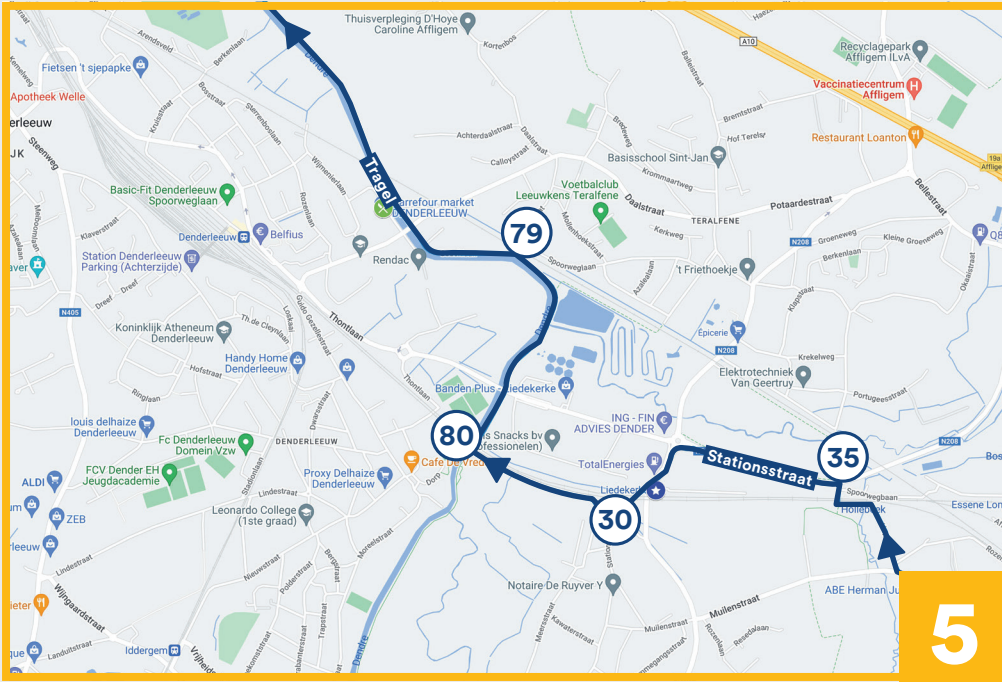
JOIN
THE MOVE

mobilite-mobiliteit.brussels

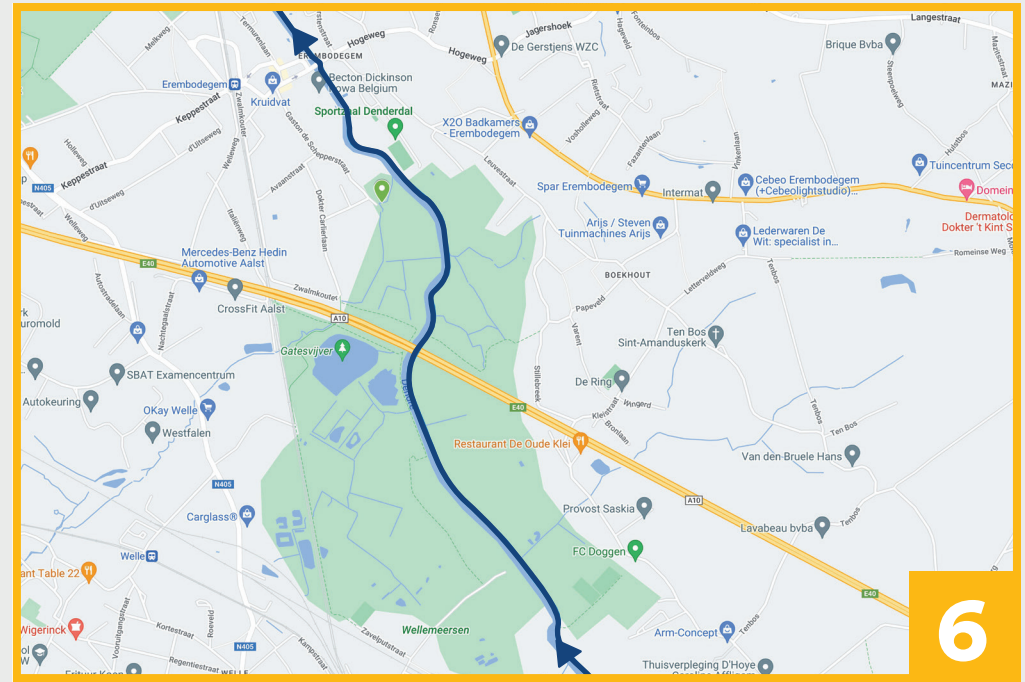


BRUXELLES MOBILITÉ
SERVICE PUBLIC RÉGIONAL DE BRUXELLES

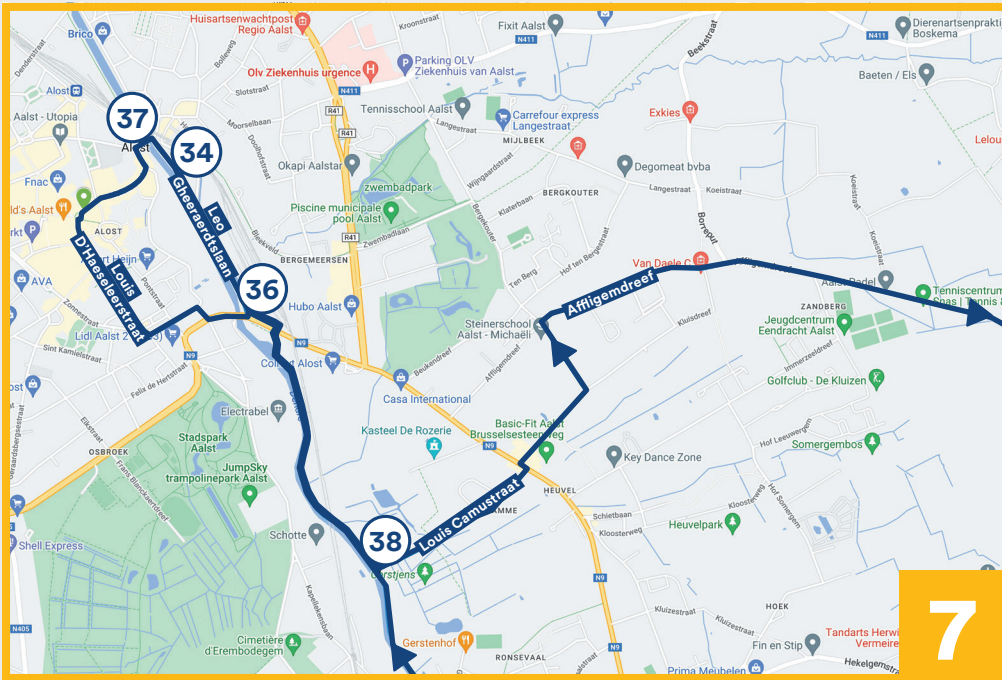




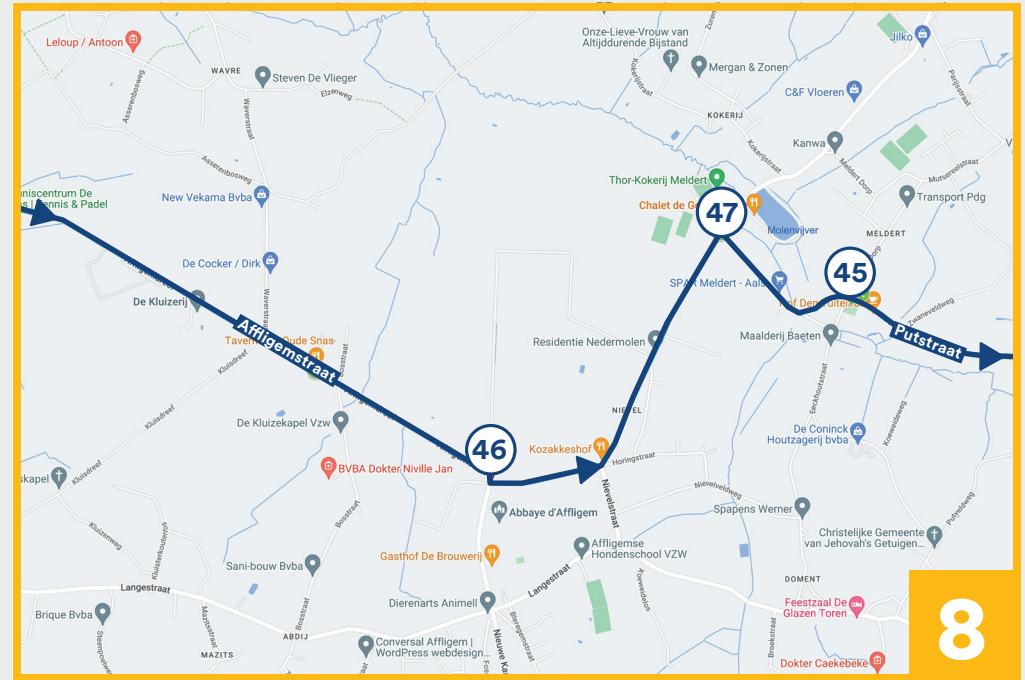
5



6



7



8

